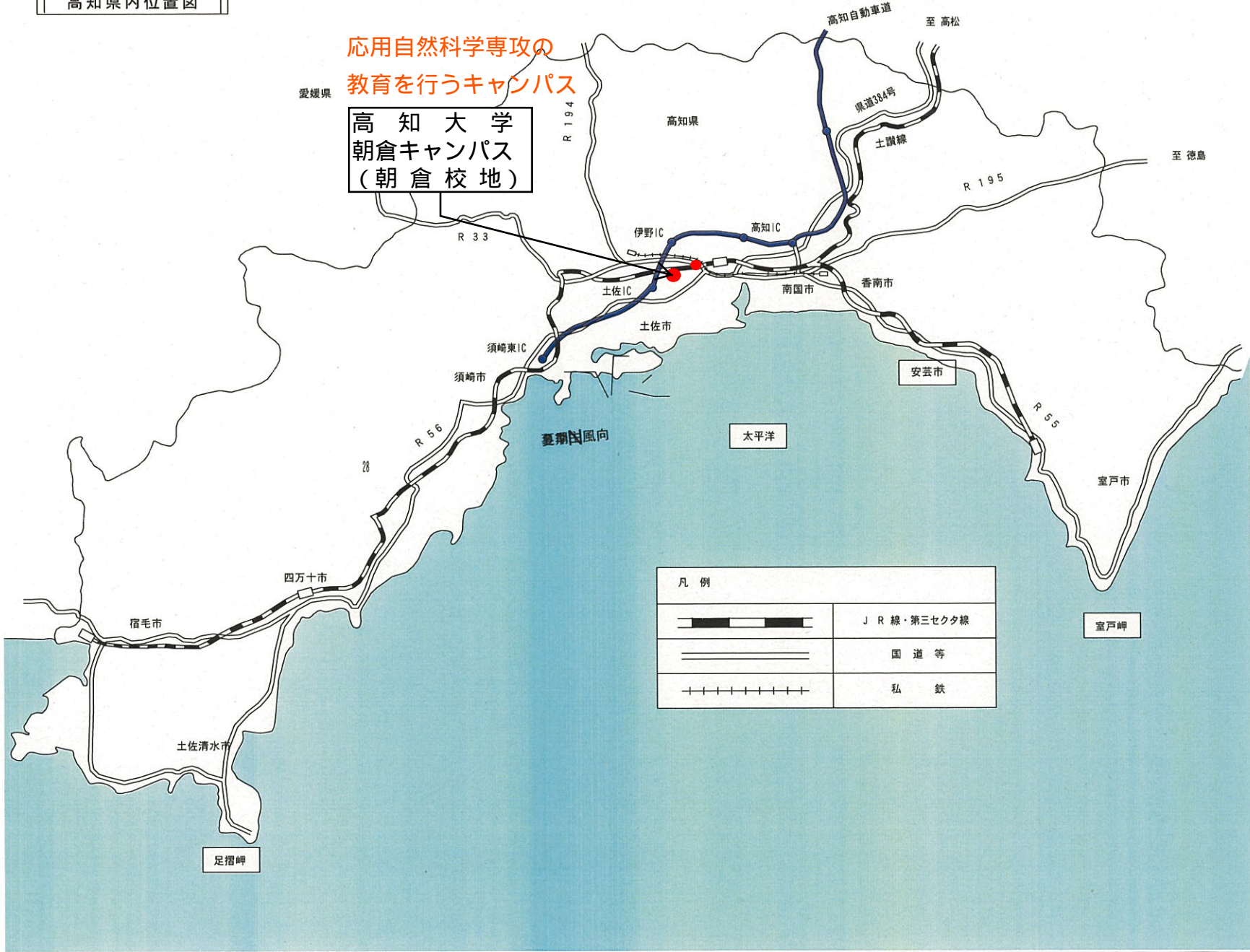
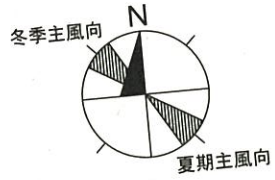


高知県内位置図

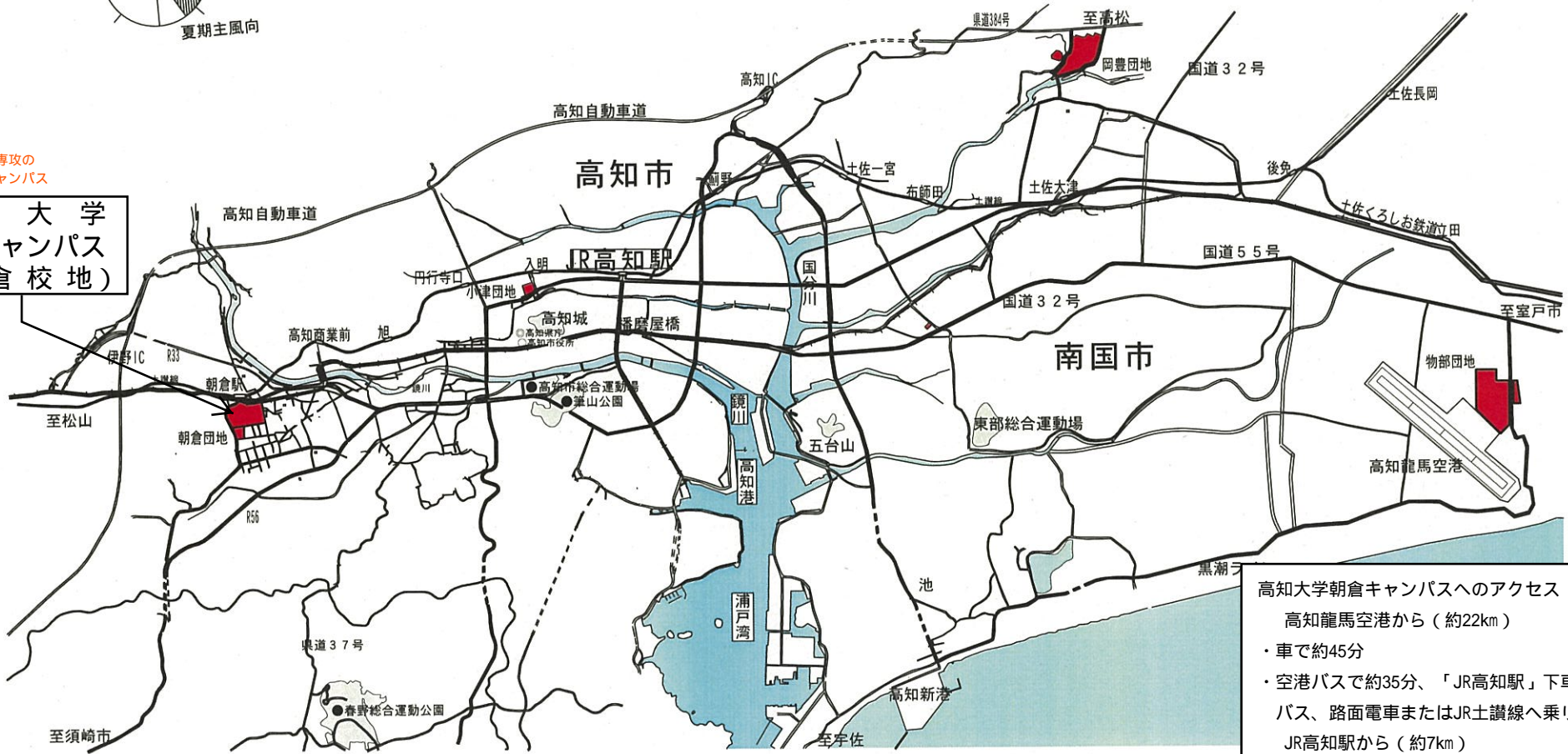


案内図



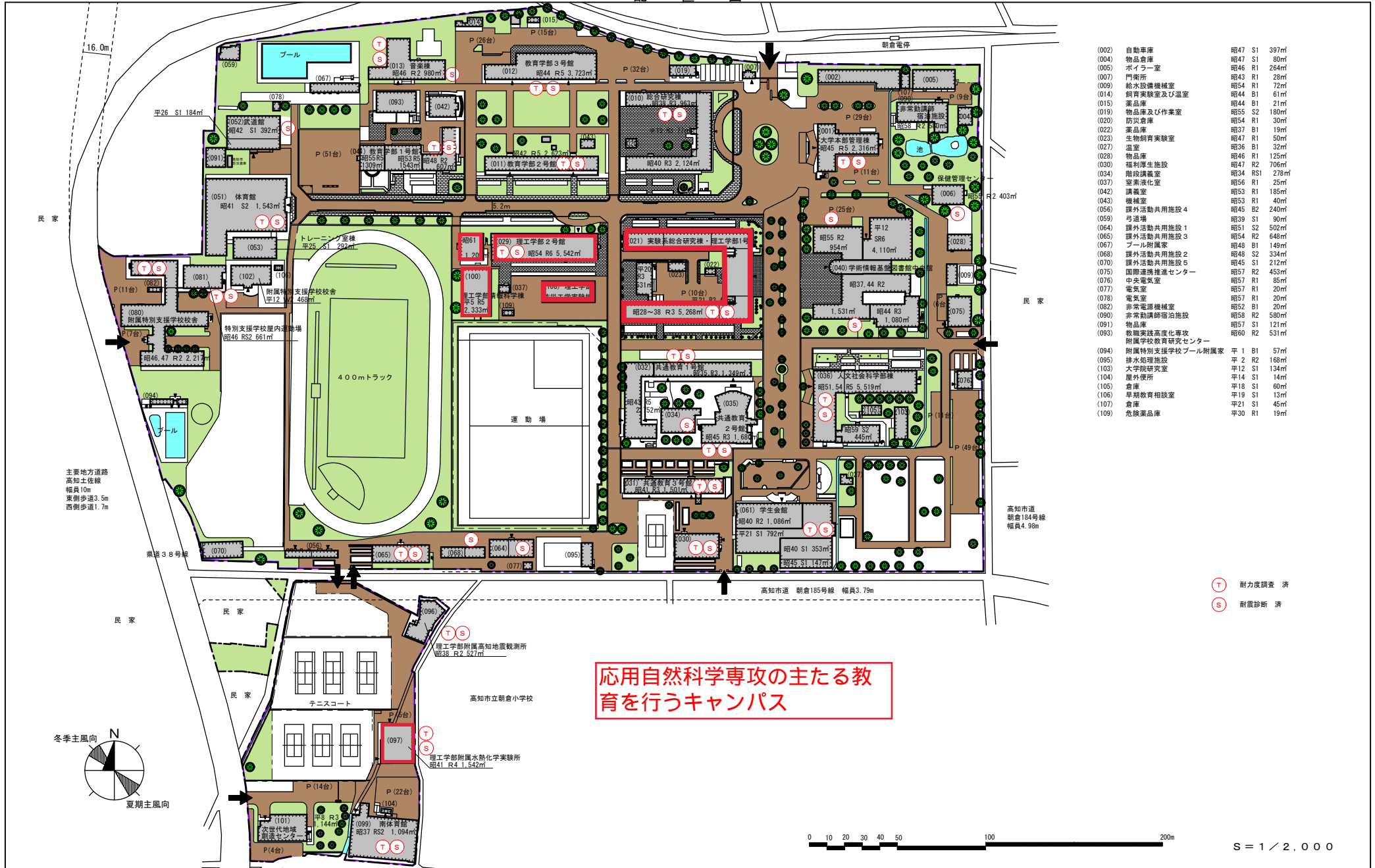
応用自然科学専攻の
教育を行うキャンパス

高知大学
朝倉キャンパス
(朝倉校地)



- 高知大学朝倉キャンパスへのアクセス
- 高知龍馬空港から (約22km)
 - ・車で約45分
 - ・空港バスで約35分、「JR高知駅」下車バス、路面電車またはJR土讃線へ乗り換え
 - JR高知駅から (約7km)
 - ・車で約20分
 - ・バスで約25分
 - ・路面電車で約30分
 - JR土讃線下り15分「朝倉駅」下車徒歩3分
 - 伊野インターチェンジから (約4km)
 - ・車で約5分

配置図



- | | |
|----------------------------------|--------------|
| (002) 自動車庫 | 昭47 S1 397㎡ |
| (004) 物品倉庫 | 昭47 S1 80㎡ |
| (005) ボイラー室 | 昭46 R1 264㎡ |
| (007) 門衛所 | 昭43 R1 28㎡ |
| (009) 給水設備機械室 | 昭44 R1 72㎡ |
| (014) 飼育実験室及び温室 | 昭44 B1 61㎡ |
| (015) 薬品庫 | 昭44 B1 21㎡ |
| (019) 物品庫及び作業室 | 昭55 S2 180㎡ |
| (020) 防災倉庫 | 昭54 R1 30㎡ |
| (022) 薬品庫 | 昭37 B1 19㎡ |
| (023) 生物飼育実験室 | 昭47 R1 50㎡ |
| (027) 温室 | 昭36 B1 32㎡ |
| (028) 物品庫 | 昭46 R1 125㎡ |
| (030) 福利厚生施設 | 昭47 R2 706㎡ |
| (034) 階段講義室 | 昭34 RS1 270㎡ |
| (037) 室薬化学室 | 昭56 R1 25㎡ |
| (042) 講義室 | 昭53 R1 185㎡ |
| (043) 機械室 | 昭53 R1 40㎡ |
| (056) 課外活動共用施設4 | 昭45 B2 240㎡ |
| (059) 弓道場 | 昭39 S1 90㎡ |
| (064) 課外活動共用施設1 | 昭51 S2 502㎡ |
| (065) 課外活動共用施設3 | 昭54 R2 648㎡ |
| (067) プール附属家 | 昭48 B1 149㎡ |
| (068) 課外活動共用施設2 | 昭48 S2 334㎡ |
| (070) 課外活動共用施設5 | 昭45 S1 212㎡ |
| (075) 国際連携推進センター | 昭57 R2 453㎡ |
| (076) 中央電気室 | 昭57 R1 85㎡ |
| (077) 電気室 | 昭57 R1 20㎡ |
| (078) 電気室 | 昭57 R1 20㎡ |
| (082) 非常動電源機械室 | 昭52 B1 20㎡ |
| (090) 非常動講師宿泊施設 | 昭58 R2 580㎡ |
| (091) 物品庫 | 昭57 S1 121㎡ |
| (093) 教職実践高度化専攻
附属学校教育研究センター | 昭60 R2 531㎡ |
| (094) 附属学校教育研究センター
附属学校プール附属家 | 平1 B1 57㎡ |
| (095) 排水処理施設 | 平2 R2 168㎡ |
| (103) 大学院研究室 | 平12 S1 134㎡ |
| (104) 屋外便所 | 平14 S1 14㎡ |
| (105) 倉庫 | 平18 S1 60㎡ |
| (106) 早期教育相談室 | 平19 S1 13㎡ |
| (107) 倉庫 | 平21 S1 45㎡ |
| (109) 危険薬品庫 | 平30 R1 19㎡ |

応用自然科学専攻の主たる教育を行うキャンパス

敷地面積	建築面積	建物延面積	建ぺい率	容積率	全学生数	学部等名	団地番号	団地名	所在地	学校番号	学校名	作成年度
159,518	27,584	72,483	17.0 %	45.0 %	3,384 人	・人文社会科学部・教育学部・理工学部・地域協働学部・共通教育・福利厚生施設・事務局 ・学術情報基盤図書館中央館・附属特別支援学校・理工学部附属高知地震観測所 ・理工学部附属水熱化学実験所・次世代地域創造センター・保健管理センター	001	朝倉	高知市曙町二丁目5-1	0520	高知大学	2020